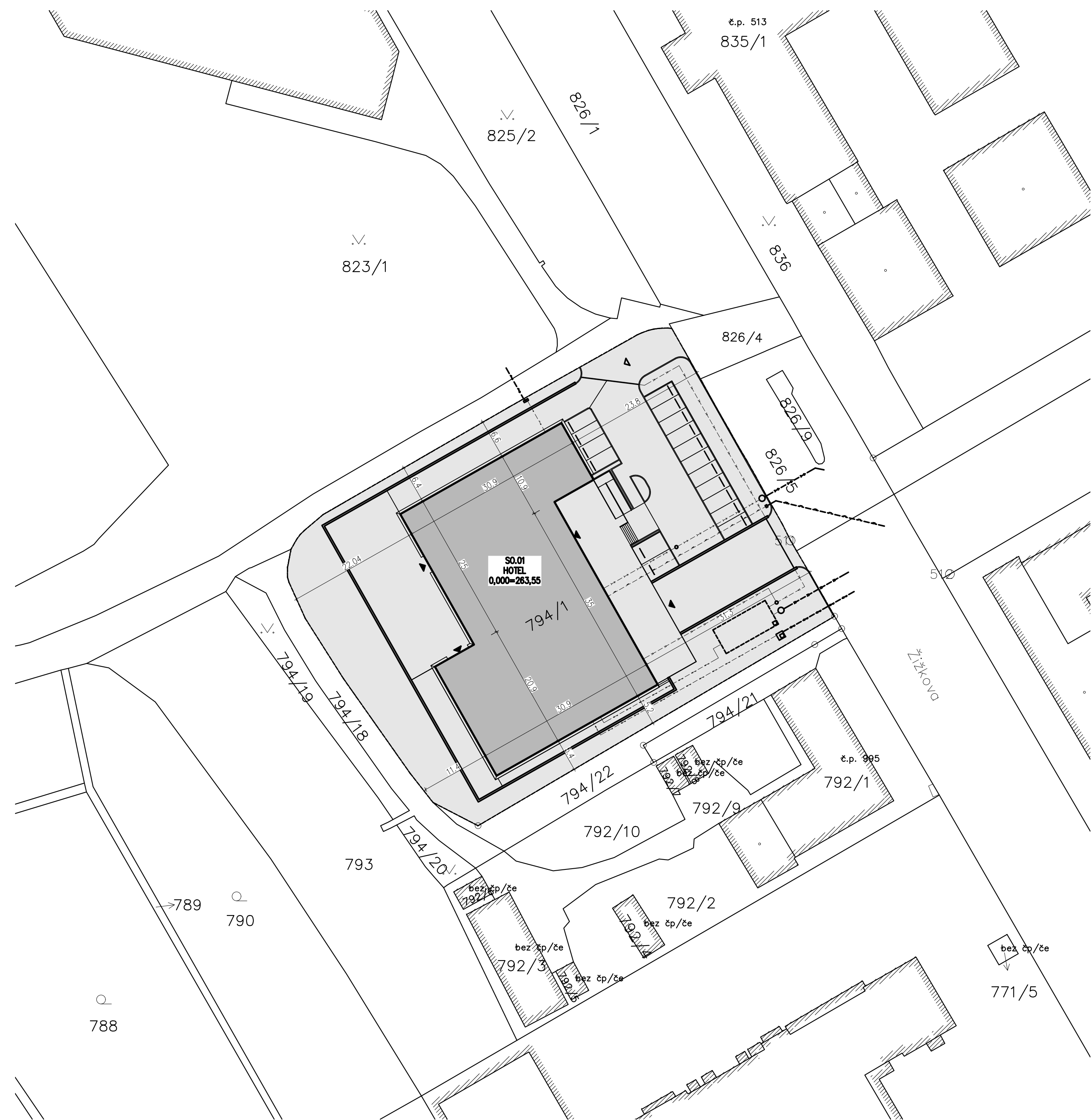


KATASTRÁLNÍ SITUAČNÍ VÝKRES



LEGENDA SITUAČE

	HRANICE POZEMKY
	HRANICE SLUČKA
	POPIS POZEMKY
	POPIS POZEMKY STAVEBNÍ
	HLAVNÍ VSTUP
	VEDLEJŠÍ VSTUP
	STÁVAJÍCÍ STAVBY

NAVRŽENÉ STAVBY:

	NOVOSTAVBA HOTELU
	HRANICE STAVEBNÍHO POZEMKU

NAVRŽENÉ PŘÍPOJKY

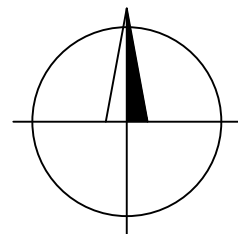
	PŘÍPOJKA NA VODOVODNÍ ŘAD
	PŘÍPOJKA SPLAŠKOVÉ KANALIZACE
	PŘÍPOJKA EL. ENERGIE NN
	PŘÍPOJKA SRÁŽKOVÉ KANALIZACE
	PŘÍPOJKA STL PLYNOVODU

NAVRŽENÉ DOMOVNÍ ROZVODY


	DOMOVNÍ VEDENÍ EL. ENERGIE NN
	DOMOVNÍ ROZVODY VODY PITNÉ
	DOMOVNÍ ROZVODY VODY UŽITKOVÉ
	DOMOVNÍ ROZVODY SPLAŠKOVÉ KANALIZACE
	DOMOVNÍ ROZVODY SRÁŽKOVÉ KANALIZACE
	DOMOVNÍ ROZVODY STL PLYNOVODU

POZNÁMKA:

- NÁVRH HOTELU A VEDLEJŠÍCH STAVEB S NÍM SOUVISEJÍCÍCH SE NACHÁZÍ NA ULICI ŽIŽKOVA V BRNĚ. NÁVRH STAVBY SE NACHÁZÍ V K. Ú. VEVEŘÍ [610372] S PARC. ČÍSLY - 794/1; 794/3; 794/4; 794/5; 794/6; 794/7; 794/8; 794/9; 794/10; 794/11; 794/12; 794/13. PŘEDPOKLÁDÁ SE SCELENÍ TĚCHTO POZEMKŮ A PROVEDENÍ DEMOLICE STÁVAJÍCÍCH STAVEB NA ZÁKLADĚ JINÉ PROJEKTOVÉ DOKUMENTACE. PRO TUTO DOKUMENTACI VYCHÁZÍME S PŘEDPOKLADU, ŽE JE POZEMEK UŽ SCELENÝ POD PARC. ČÍSLEM 794/1 A DEMOLIČNÍ PRÁCE JSOU HOTOVY.



0,000 = 263,55 m n.m., B.p.v. / SOUŘADNICOVÝ SYSTÉM S-JTSK

PŘEDMĚT	DIPLOMOVÁ PRÁCE		 <div>FAKULTA STAVEBNÍ ústav pozemního stavitelství</div>	
VYPRACOVAL	Bc. PAVEL ŠAMALÍK			
KONTROLOVAL	Ing. BOHUSLAV BRUKNER			
STAVEBNÍK	JAN NOVÁK			
MÍSTO STAVBY	BRNO ŽIŽKOVA			
NÁZEV STAVBY	HOTEL			
STAVEBNÍ OBJEKT	SO.01 STAVEBNÍ OBJEKT 1 - HOTEL		FORMÁT	594X420
ČÁST	DLE VYHLÁŠKY č. 499/2006 Sb.		DATUM	01/25
OBSAH:	KATASTRÁLNÍ SITUAČNÍ VÝKRES		STUPEŇ PD	DSP
			MEŘITKO	Č. VÝKRESU
			1:500	C.2